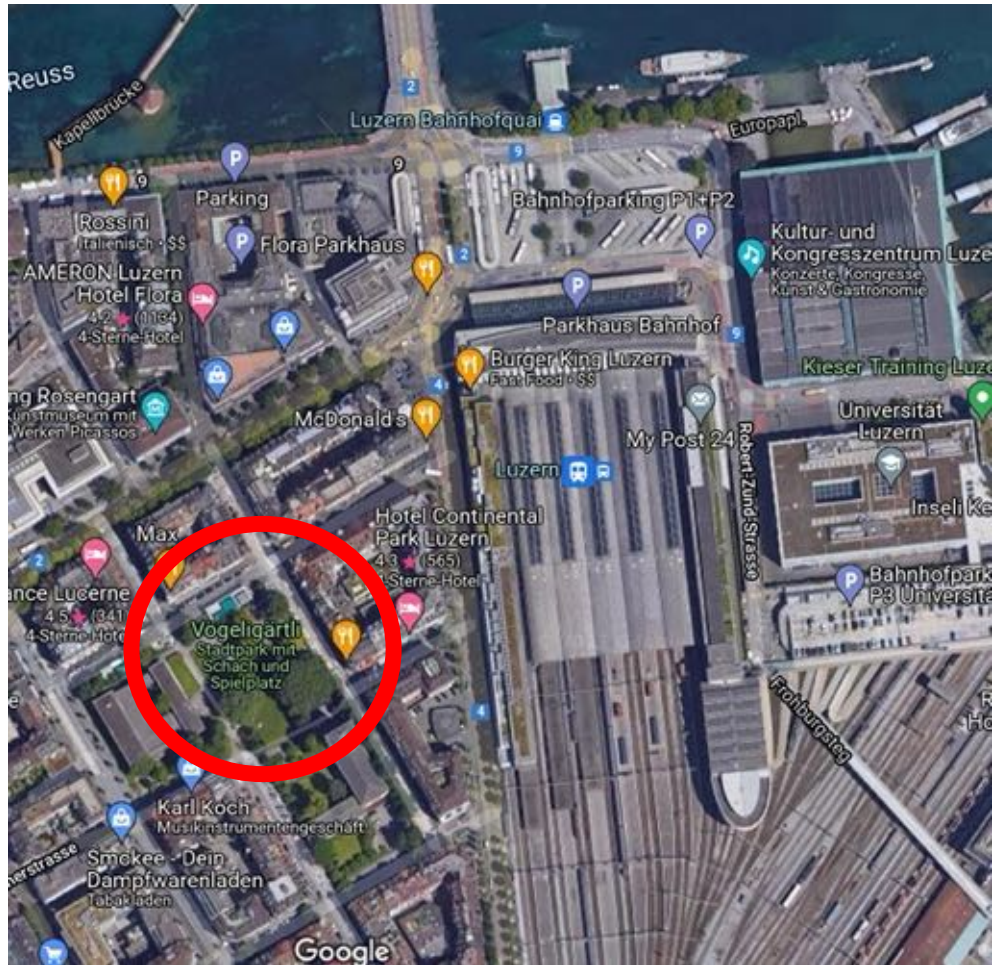


VÖGELIGÄRTL

A wide-angle photograph of a lush green lawn in a park. The lawn is the central focus, stretching from the foreground into the middle ground. In the background, there are several large, mature trees with dense green foliage. Behind the trees, a multi-story building with a light-colored facade and many windows is visible. The sky is a clear, bright blue. The overall scene is bright and sunny, suggesting a pleasant day in a park.

Standort



Raumanalyse

- Öffentlich
- Zugang Kirche und Bibliothek
- Hindernisfrei
- Wenig Autolärm
- Sitzmöglichkeit
- Spielmöglichkeiten (Ping-Pong, Schach, Spielplatz)
- Gartenbistro
- Bäume / Grünfläche
- Fussgängerverkehr

- Ping-Pong
- Schachfelder
- WC
- Spielplatz
- Gartenrestaurant

INFRASTRUKTUR



Raumanalyse Licht

- Viel Sonnenlicht
- Bäume schlucken Licht
- Nachts ist die Grünfläche nicht beleuchtet
- Grosse Schattenwürfe durch Bäume
- Nachts überwiegend durch Strassenlampen beleuchtet
- Angrenzende Schaufensterbeleuchtungen

- Strassenbeleuchtung
- kleinere Beleuchtung

BELEUCHTUNG



Raumanalyse Licht

Hauptbesuchszeiten laut Google Maps:



Mitte Juni 14:00



Mitte September 14:00:



Mitte Dezember 14:00



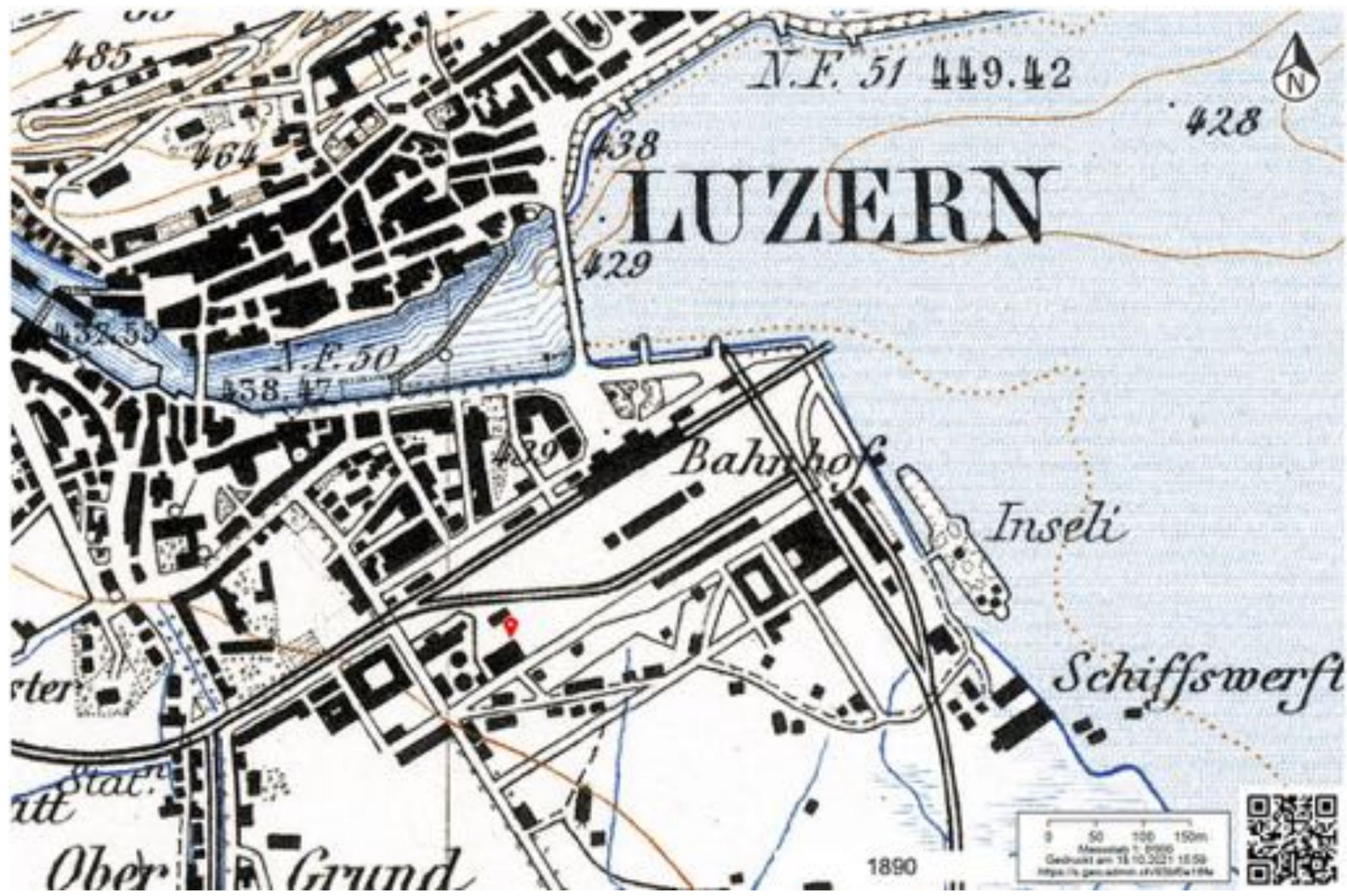
Intervention Voliere

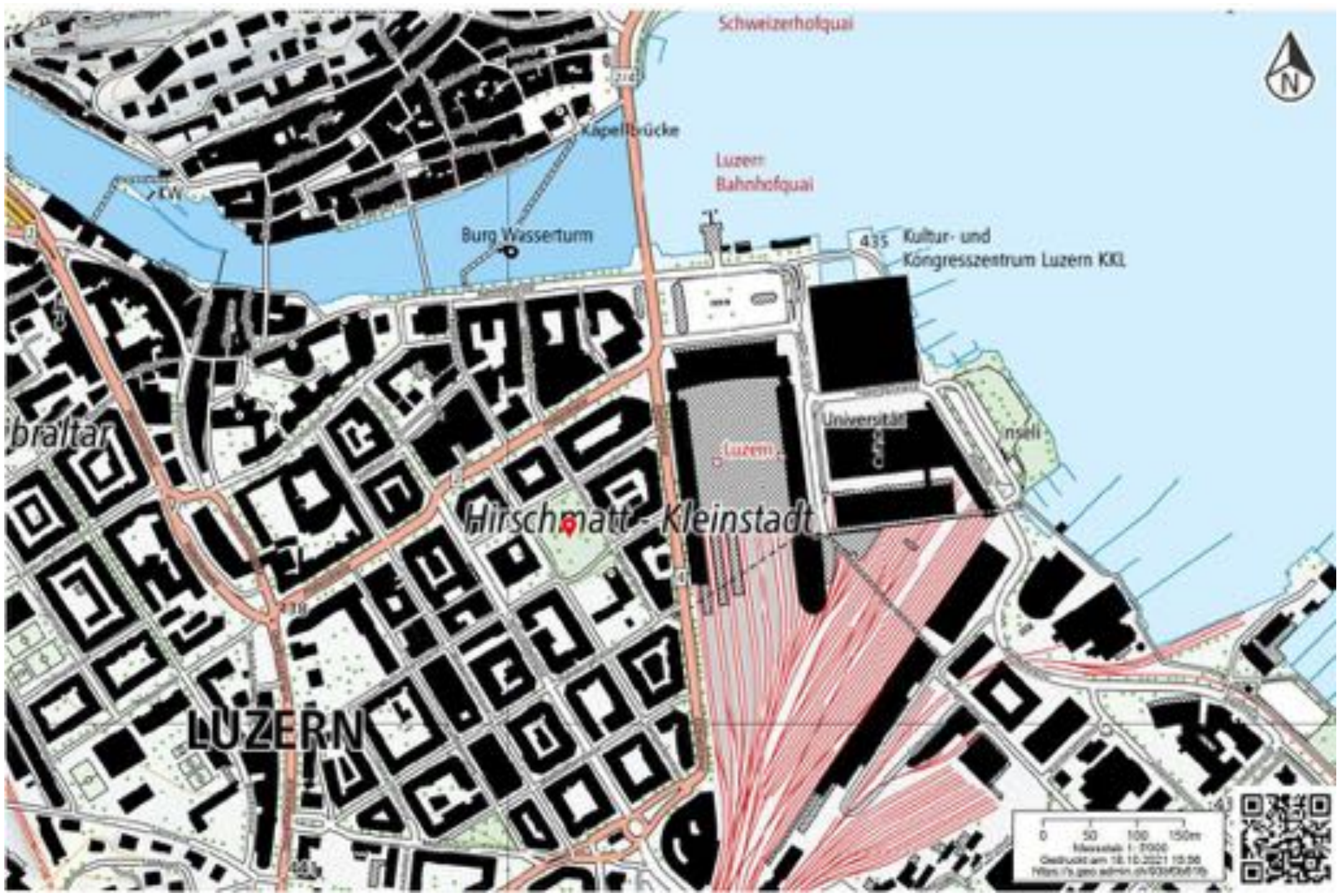


Historischer Bezug

Volliere im Park (Bild) von 1908 bis 1954, daher der Name Vögeligärtli







Schweizerholquai



Kapellbrücke

Luzern
Bahnhofquai

Burg Wasserturm

435 Kultur- und
Kongresszentrum Luzern KKL

braltar

Universität
Luzern

Hirschmatt-Kleinstadt

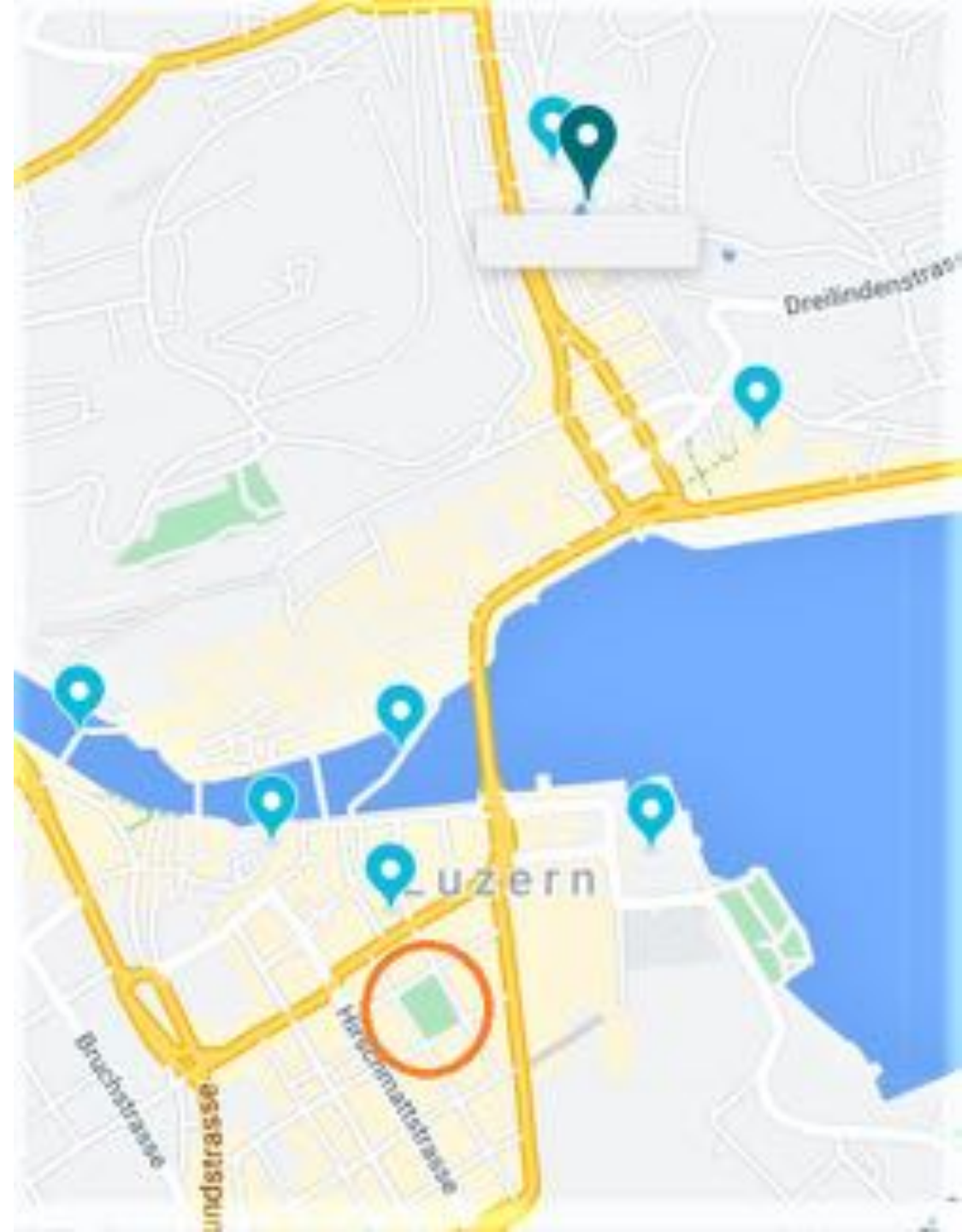
LUZERN

0 50 100 150m
Maßstab: 1:1000
Gedruckt am 18.10.2021 10:00
Hfren: /fs.gps-admin.ch/033024019



Einzigartigkeit, Sehenswürdigkeit

- Plan Google Vorschläge
Sehenswürdigkeiten Luzern
- Standort Vögeligärtli gut



Vielseitig nutzbar

- Ausstellungsraum
- Bühne für Openairs
- Unterstand bei Schlechtwetter
- Gesellschaftlicher Treffpunkt



Wirtschaftliche Vorteile

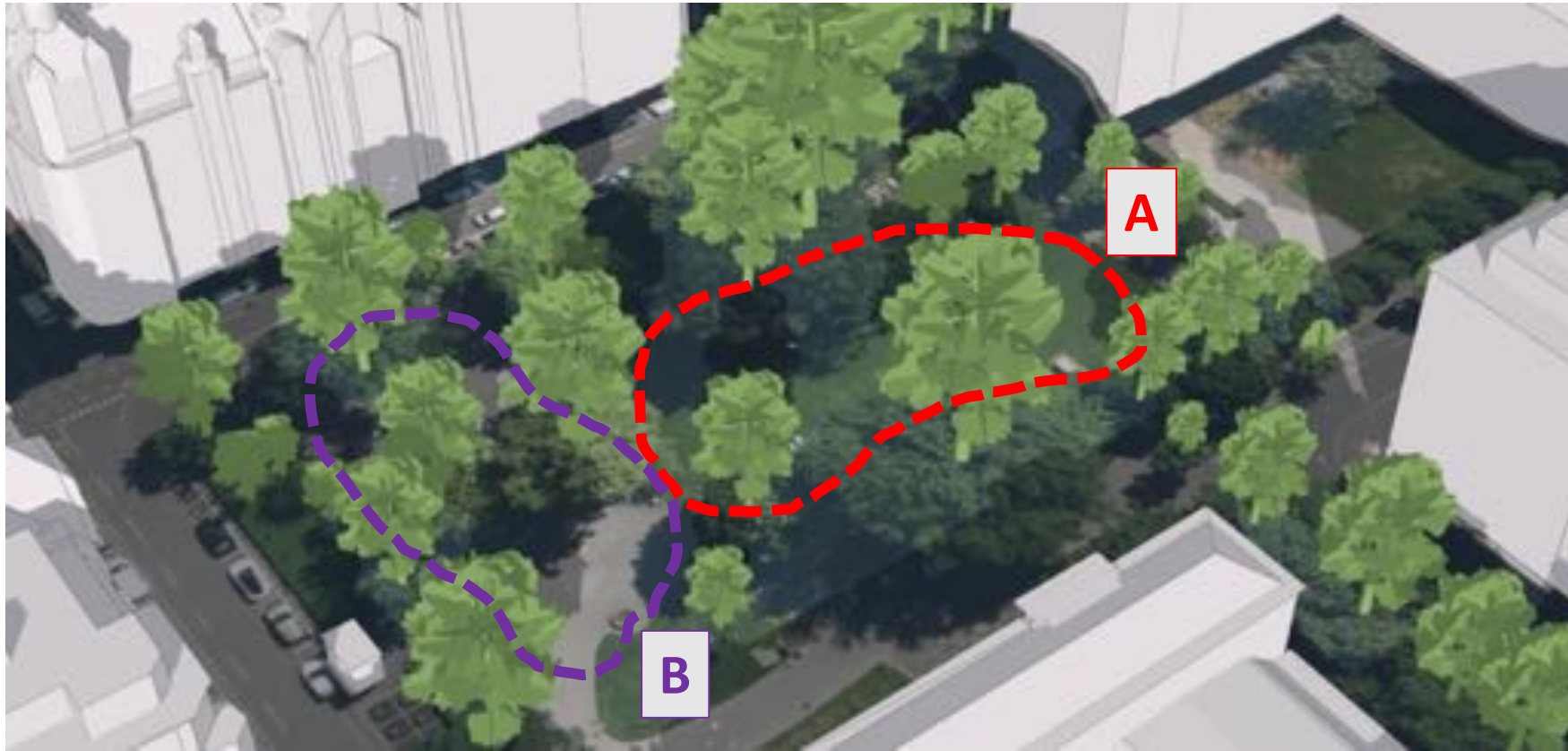
- Umliegende Geschäfte und Restaurants profitieren von den Besuchern

- Einkäufen
- Restaurant / Cafe
- Hotel



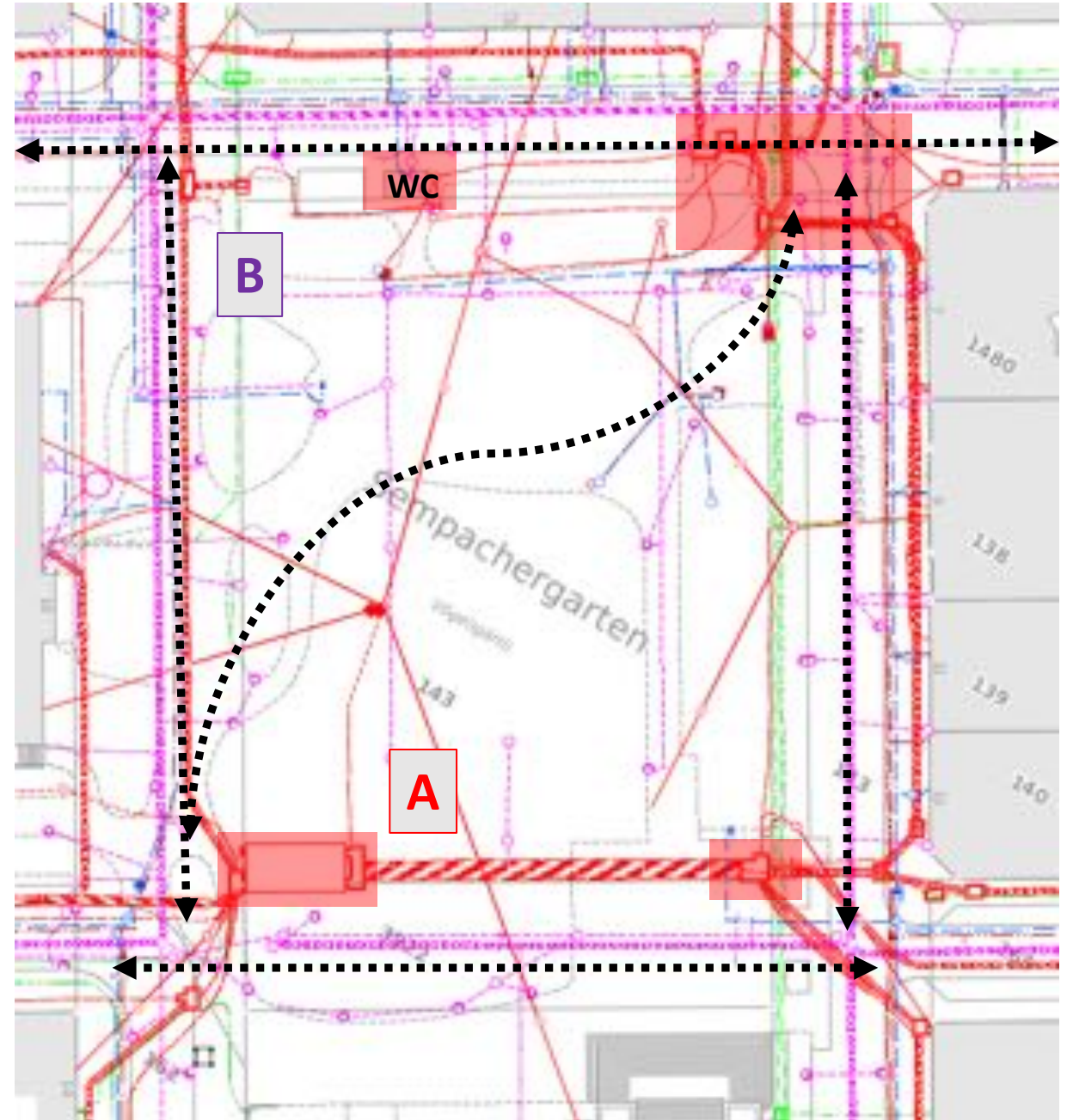
Umsetzung

- Standortwahl, Kriterium Platz für Zuschauer



Umsetzung

- Standortwahl, Kriterium bestehende Infrastruktur
 - Elektroinfrastruktur
Hindernis und Anschlussmöglichkeit
 - Wichtige Wege für den Langsamverkehr freihalten ←•••→



Umsetzung

- Standortwahl, Nutzung von einfallendem Sonnenlicht
Stichtag 1.Juli 2021



Ohne Schatten von 09:30 bis (13:00) 18:00



Ohne Schatten von 08:00 bis 16:30

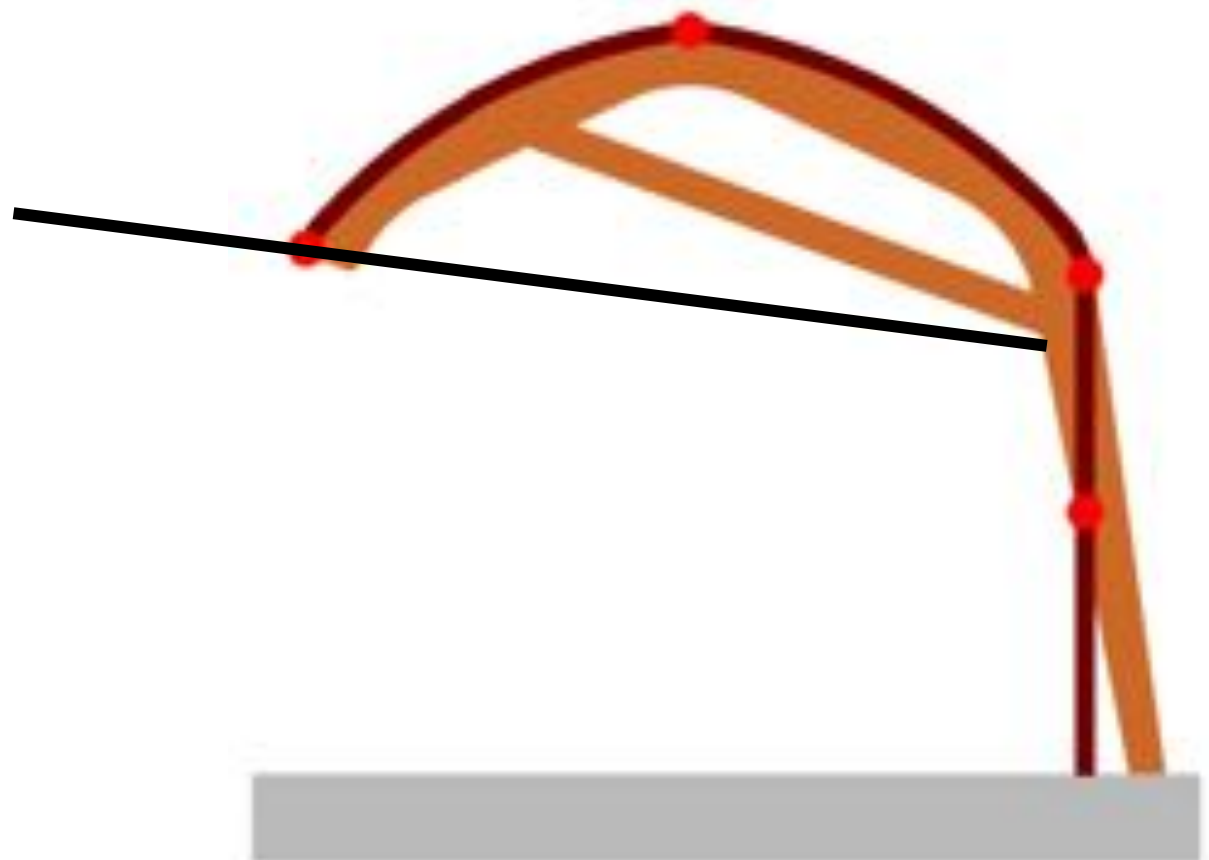
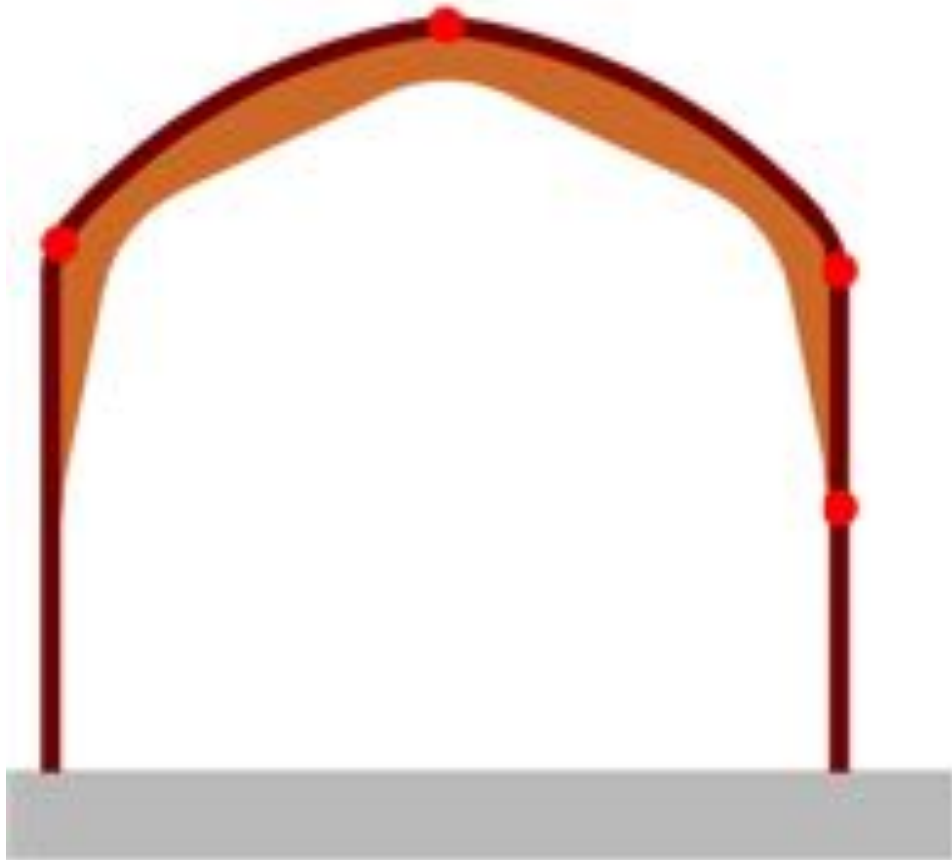
Umsetzung

- Stahlkonstruktion
- Verzierungselemente
- Bezug zu alter Volière

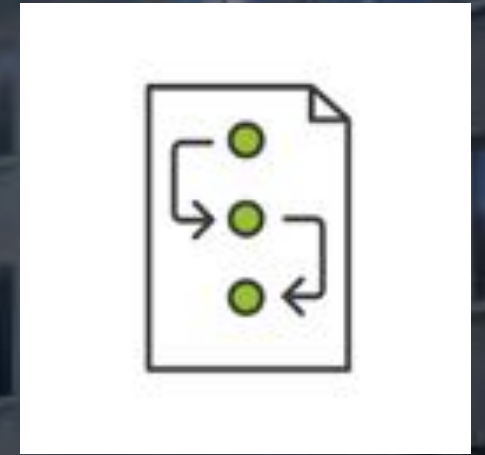


Umsetzung

- Stahlrahmen / Versteifungselemente / Freiraum und Schutz Bühne / Betonsockel Flächenfundat.



Weiteres Vorgehen



- Überarbeitung Infos aus Feedback
- Konzept erarbeiten
(Nutzung, Vermittlung durch Volière, Entwurfskonzept...)
- Standortwahl
- Ausarbeiten der Konstruktion funktional und optisch